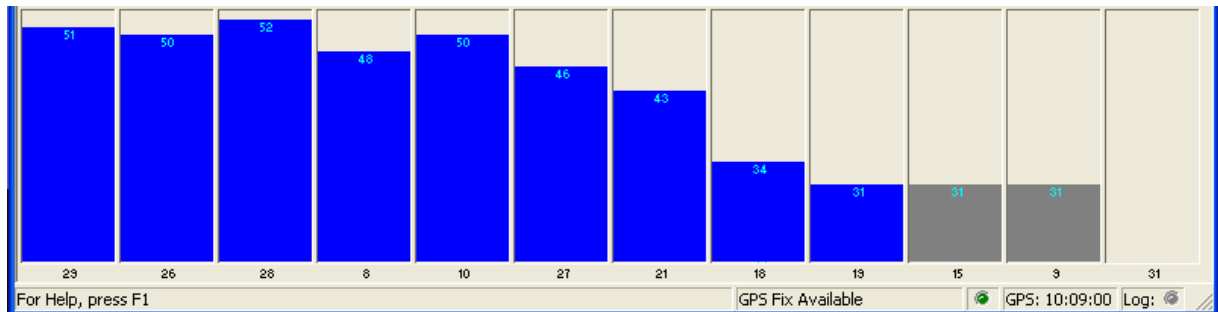


Testmeting met Volvo op 01-10-2004 locatie Meidoorn 15 Haaksbergen

Logbestand 011004meting1.txt starttijd GPS:

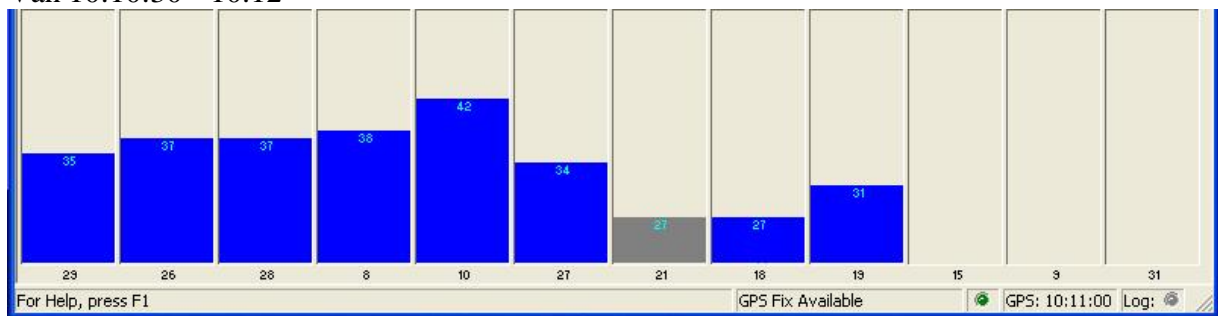
Meting 1: antenne midden op het dak (horizontaal)

Van 10.08 - 10.10



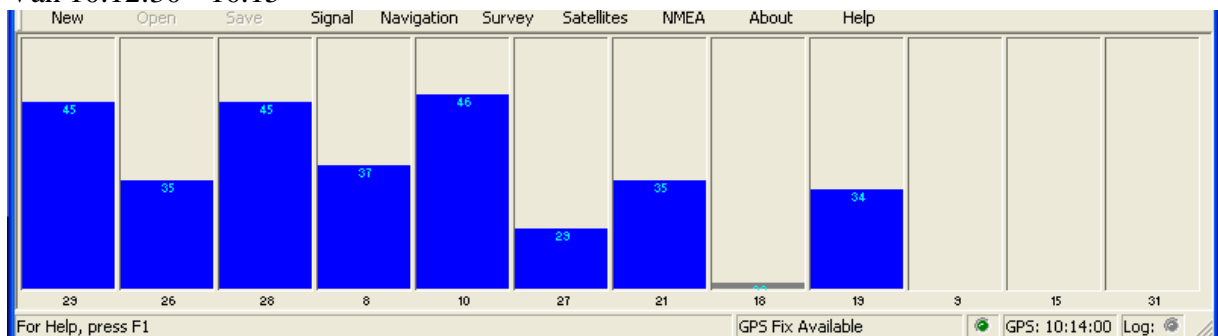
Meting 2: antenne midden onder het dak (horizontaal op z'n kop)

Van 10:10:30 - 10.12



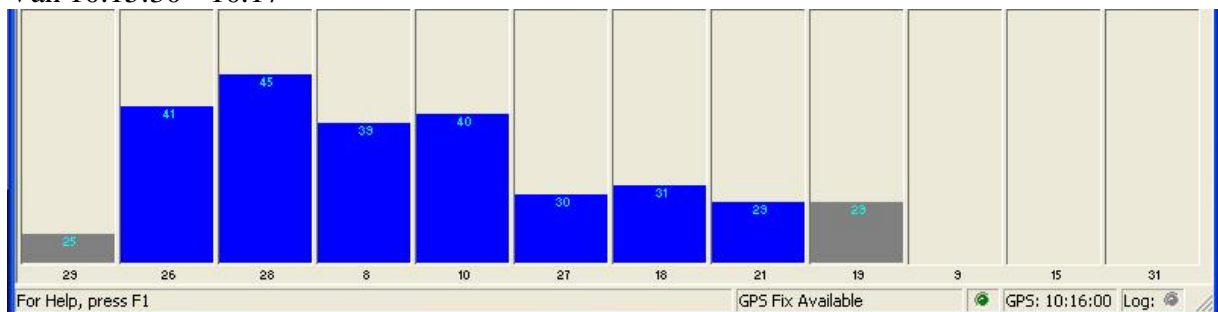
Meting 3: antenne op dashboard midden achter de voorruit (horizontaal)

Van 10.12:30 - 10.15

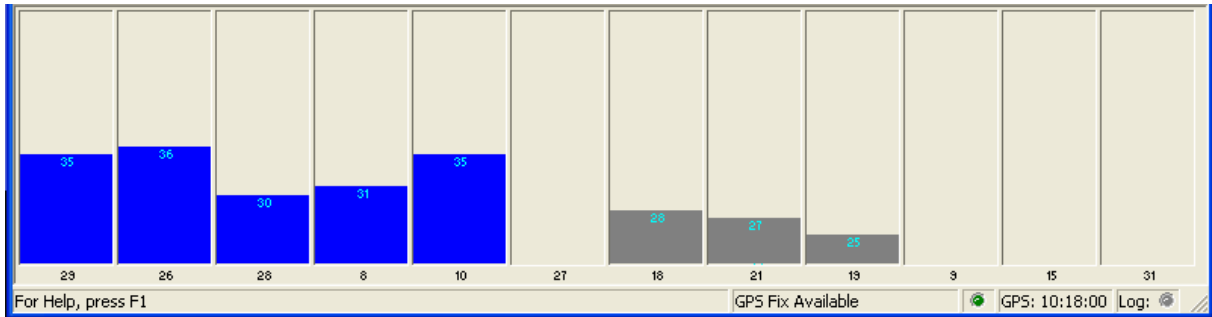


Meting 4: antenne op dashboard bij linker raamstijl (horizontaal)

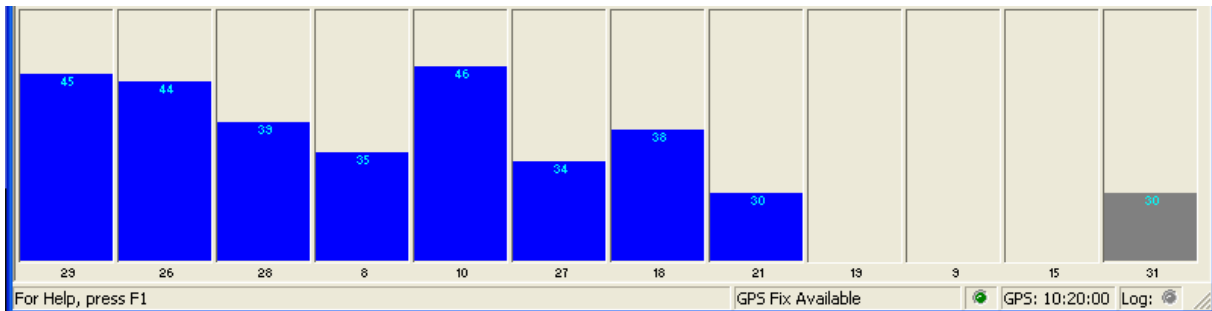
Van 10.15:30 - 10.17



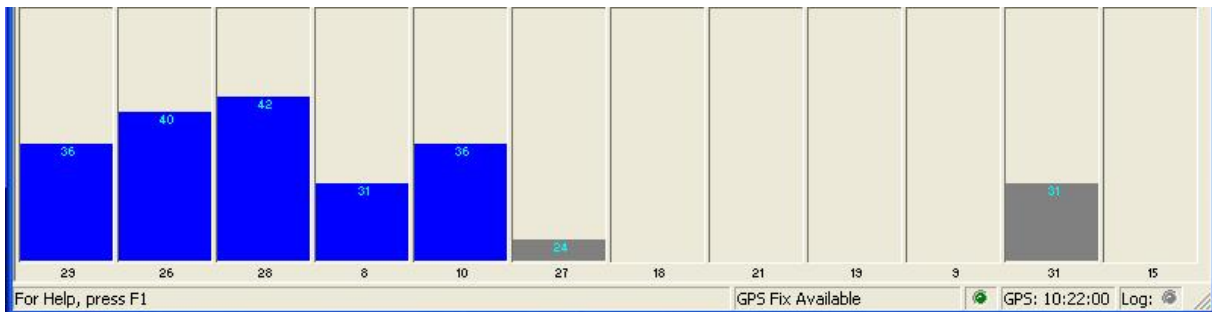
Meting 5: antenne op dashboard bij rechter raamstijl (horizontaal)
 Van 10.17:30 - 10.19



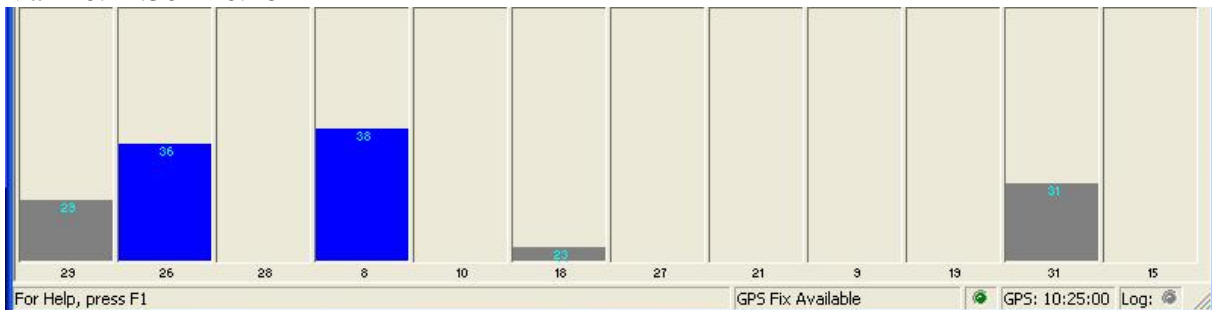
Meting 6: antenne achter de spiegel (horizontaal)
 Van 10.19:30 - 10.21



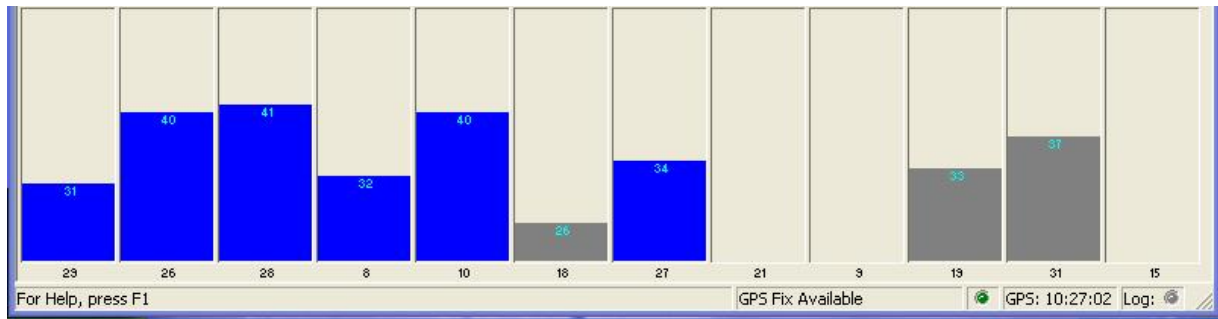
Meting 7: antenne in dashboardkast (horizontaal)
 Van 10.21:30 - 10.23



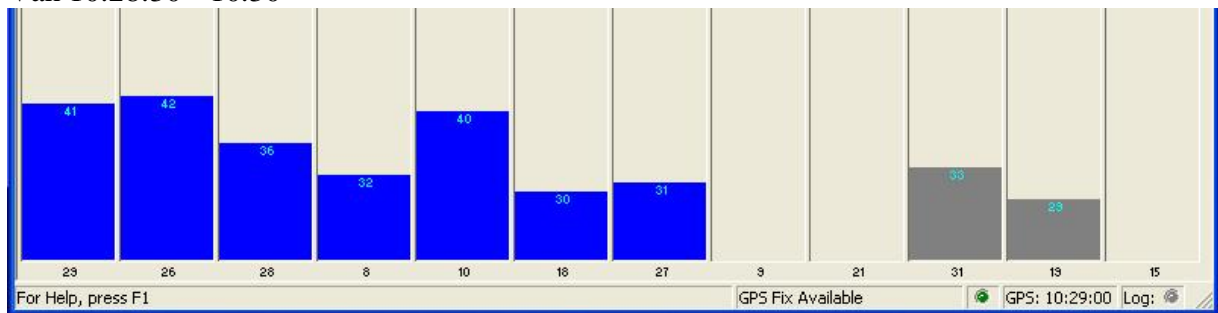
Meting 8: antenne midden op dashboard (horizontaal op z'n kop)
 Van 10.24:30 - 10.26



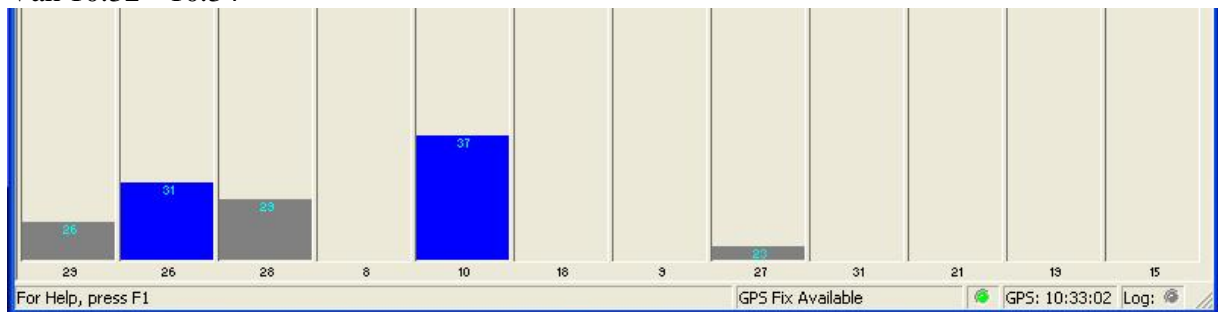
Meting 9: antenne op z'n linker kant midden op dashboard achter de voorruit (verticaal)
 Van 10.26:45 - 10.28



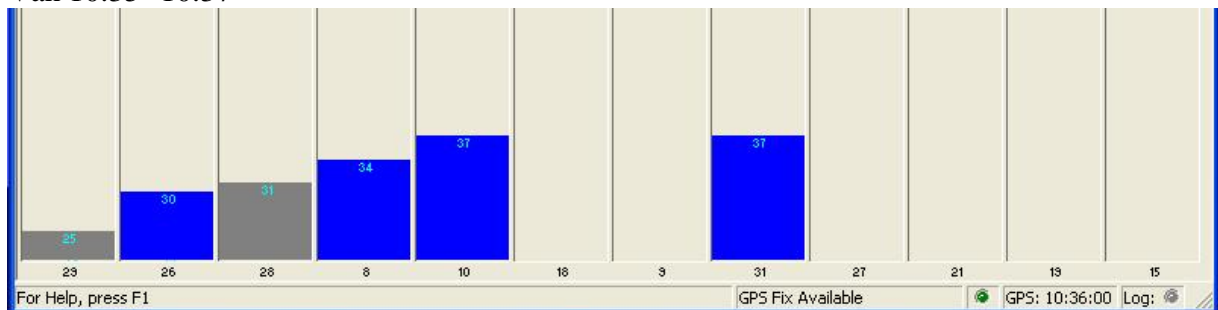
Meting 10: antenne op z'n rechter kant midden op dashboard achter de voorruit (verticaal)
 Van 10.28:30 - 10.30



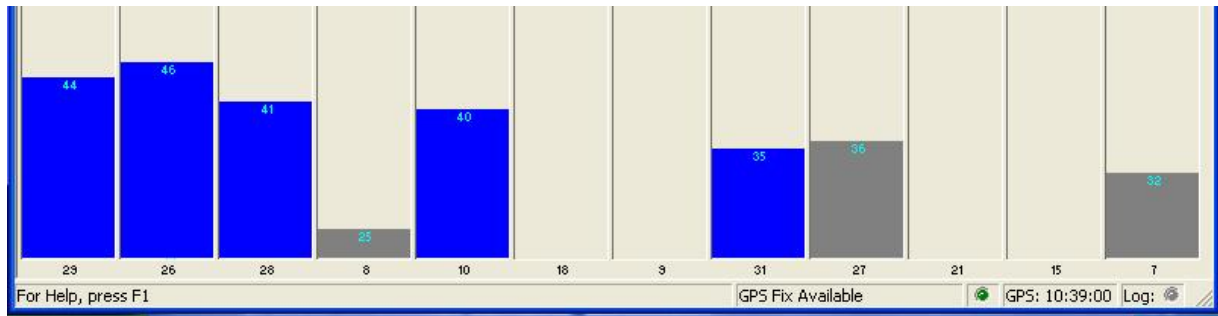
Meting 11: antenne onder de motorkap op motorblok (horizontaal)
 Van 10.32 - 10.34



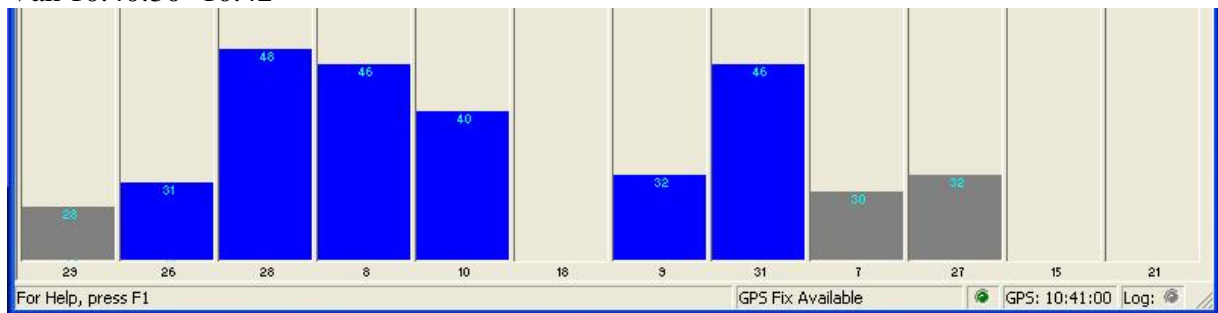
Meting 12: antenne op z'n kop aan de onderkant van de carrosserie (midden)
 Van 10.35- 10.37



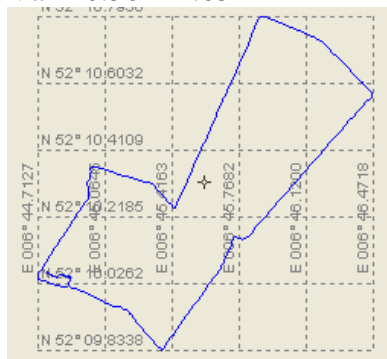
Meting 13: antenne op voorbumper (horizontaal midvoor)
 Van 10.38- 10.40



Meting 14: antenne op achterbumper (horizontaal midachter)
 Van 10.40:30- 10.42



Meting 15: antenne op dak testrit
 Van 10.50- 11.05



Route meidoorn,lijsterbes, veldmaterstraat, geukerdijk, scouting, hanenbergweg, hazenweg, kolenbranderweg, veldmaterstraat, lijsterbes, meidoorn

Opname onder de bomen op de hazenweg om 10.57

